

GRRR 2 ALLÉGÉ

Trek 7 jours/6 nuits





TOUT SAVOIR AVANT L'AVENTURE

01 Descriptif

02 Jour par jour

03 Tarifs

**04 CGV et Matériel
obligatoire**

DESSCRIPTIF

TRAVERSÉE DE LA RÉUNION GRR2 NORD-SUD EN ALLÉGÉ.

La traversée de l'île de la Réunion vous en rêviez ?

Il existe un sentier de randonnée qui la parcourt du Nord au Sud : le GRR2.

Plus de 130 km et 12000 m de dénivelé positive vous permettront de découvrir la richesse d'un territoire Parc National et classé à l'UNESCO pour ses caractéristiques uniques au monde et sa biodiversité exceptionnelle. Une aventure merveilleuse avec des paysages plus beaux les uns que les autres qui se découpe entre 7 et 13 étapes en fonction du niveau des pratiquants.

Auxquelles vous pouvez ajouter les ascensions mythiques du Piton des Neiges : le sommet de l'Océan Indien et du Piton de la Fournaise : le volcan le plus actif du monde

Nous vous proposons ici une formule en 7 jours et 6 nuits en gîtes locaux en demie pension ou pension complète qui comporte un suivi des bagages sur plusieurs étapes.



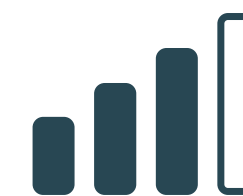
+ de 130KM



12000D+



7 jours/6 nuits



Moyenne



Gîte

JOUR 1



L'aventure commencera dans Mafate, pendant 3 jours nous serons en autonomie complète dans le cirque le moins accessible de l'île. Après avoir remonté la Rivière des Galets en 4x4, Nous partirons de Deux Bras où quelques passages à gué nous attendent.

Rapidement les montées raides le long du magnifique Piton Cabris nous feront comprendre la difficulté du terrain réunionnais. Nous prendrons la direction de Cayenne pour observer le magnifique bassin Doussy depuis sa passerelle.

Une fois dans ce joli petit ilet fleuri nous replongerons dans la rivière des galets pour atteindre roche ancrée, un lieu hors du temps au coeur de Mafate.


Nous devons ensuite remonter plus de 650m de dénivelés positifs pour atteindre l'ilet de Roche plate où notre hôte nous attendra pour un repas créole bien mérité.



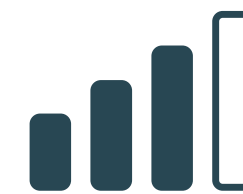
13KM



1521D+
508D-



6H



Moyenne



Nuit sans
bagages

JOUR 2



Après un réveil unique où le soleil illumine au fur et à mesure du temps le rempart et sous les yeux du Maïdo, nous reprendrons notre périple avec au loin notre destination du soir, Marla

Mais nous devons d'abord contourner le Bronchard pour descendre au coeur de Mafate où jadis des sources d'eaux chaudes faisaient la réputation du cirque.

Cette descente s'en suit avec la difficile remontée sur La Nouvelle, l'îlet le plus peuplé de Mafate où nous prendrons le temps de bien nous ravitailler.

La suite du parcours est plus vallonnée, nous n'hésiterons pas à prendre le temps de nous rafraîchir dans les nombreux bassins de la passerelle Joset Étheve.


Plus que quelques kilomètres et nous arrivons aux pieds des 3 Salazes, Marla avec son charme et ses soirées animées.



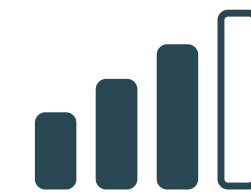
11KM



1073D+
726D-



5H



Moyenne



Nuit sans
bagages

JOUR 3



C'est notre dernier jour dans Mafate, après un réveil magnifique entourés de remparts de plus de 1000m, entre le Grand Benare (2898m) et le Gros Morne nous attaquerons l'ascension raide mais courte qui nous menera au fameux col du Taïbit.

Une fois en haut, nous accèderons à notre deuxième cirque : Cilaos

Il faudra alors redescendre une première fois jusqu'à la route d'Ilet à Cordes et ensuite jusqu'à la Rivière Bras Rouge avec la longue descente du Taïbit et ses nombreuses marches à flan de parois.

Une fois passé la rivière, le sentier deviendra plus ombragé et facile. Il est possible de profiter des nombreux bassins de la rivière de Bras Rouge pour se rafraîchir.



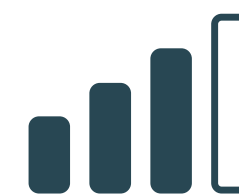
12KM



**751D+
1179 D-**



5H



Moyenne



**Récupération
bagages**

JOUR 4

L'ascension du Piton des Neiges nous offrira une vue inoubliable sur la majeure partie de l'île de La Réunion : le cirque de Salazie, Le Volcan, Cilaos, la forêt de Bébour, les Salazes.

Cette ascension se réalise en aller-retour mais préparez-vous car les 1700m de dénivelés positifs seront aussi à redescendre au retour.

Comptez en 6H et 9H en fonction de votre niveau pour réaliser cette journée.

Après avoir traversé la réserve biologique du grand Matarum chaque marche et chaque virage nous permettront d'observer le magnifique cirque Cilaos.

La mare à Jonc devient de plus en plus petite et lorsque nous arriverons à la caverne Dufour, la végétation changera il nous restera alors encore 600m de dénivelés positifs.

Nous dominerons cette fois ci le cirque de Salazie et toutes ses cascades. La végétation sera de plus en plus rase, les premiers abris apparaissent, vous y serez, bienvenue au sommet du Piton des Neiges.



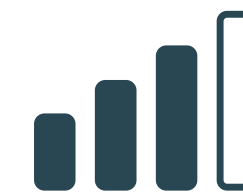
20KM



**1651D+
1651D-**



8H



Moyenne



**Récupération
bagages**

JOUR 5



Après une belle nuit dans le reposant cirque de Cilaos il est maintenant temps de nous diriger vers le massif du Piton de la Fournaise. Pour sortir du cirque à pieds côté Est, il existe deux possibilités : le Bloc ou le Kerveguen.

Difficile de faire son choix au niveau de la difficulté mais le bloc vous le connaissez désormais grâce à l'ascension du Piton des Neiges alors nous prendrons la direction du Kerveguen pour retrouver de nouveau des panoramas exceptionnels sur le cirque Cilaos.

Une fois en haut du rempart, nous poursuivrons notre trace jusqu'à "Mare à Boue" par le passage de la Caverne du Bras Chansons et Piton Tortue. Nous longerons les pâturages verdoyants qui vous étonneront sous ces latitudes.


Puis nous aurons un court transfert vers notre gîte.



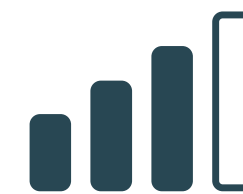
17KM



1157D+
776 D-



6H




Moyenne



Récupération
bagages

JOUR 6



Changement de massif, nous quitterons le Piton des Neiges pour découvrir les pentes du Piton de la Fournaise, un des volcans les plus actifs du monde.

Nous changerons totalement de milieu naturel : Forêt de cryptomeria, pâturages, Plaine des Sables nous en prendrons plein les yeux sur cet étape dépaysante.

Après une longue ascension sur la planèze nous voici sur la lune, une fin d'étape mémorable en direction du gîte du volcan sous les couleurs de la fin de journée où nous traverserons la fameuse plaine des sables.

Si la météo le permet nous pourrons visiter les différents pitons qui dominent la zone, témoins de la forte activité strombolienne de ces éruption excentriques.



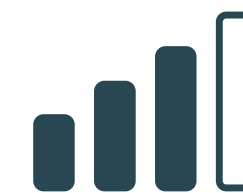
17KM



925D+
270D-



5H de
marche



Moyenne



Récupération
bagages

JOUR 7



Pour cette dernière étape, une longue mais belle journée nous attend. Nous attaquerons celle-ci par l'ascension du Piton de la Fournaise.

À travers le graton nous atteindrons le cratère Bory pour un souvenir unique d'un moment au coeur du volcan le plus actif du monde. Cette ascension se réalisant en aller-retour, nous reprendrons nos affaires pour nous diriger ensuite vers le rempart où nous traversons la Plaine des Sables pour atteindre le cassé de la Rivière Langevin.


C'est alors que nous commencerons notre longue descente jusqu'à la magnifique cascade Grand Galet.



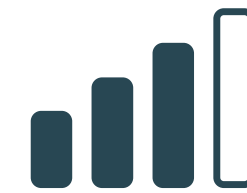
33KM



**634D+
2847D-**



10H



**Longue
étape**



**Navette
hébergement**

TARIFS



2 à 4 personnes : **1890€** / personne

4 à 6 personnes : **1690€** / personne

6 à 8 personnes : **1450€** / personne

9 à 12 personnes : **1380€** / personne

Itinérance confirmée à partir de **2 personnes** et **limitée à 8 individuels ou 12 en groupe constitué.**

Groupe privé : contact@trailreunion.com

CES TARIFS COMPRENNENT :

- L'encadrement par un accompagnateur diplômé
- Sa responsabilité civile professionnelle pour votre sécurité.
- La location du matériel de bivouac :
tente / sac de couchage / matelas / drap de soie
- Un apéritif et un repas du soir chaud et copieux
- Un petit déjeuner local avec boissons chaudes
- Le portage de votre matériel lourd par un logisticien afin
randonner dans les meilleures conditions.
- La bonne humeur de nos accompagnants

CES TARIFS NE COMPRENNENT PAS :

Ces tarifs ne comprennent pas :

- Les billets d'avion
- Les repas du midi
- Les boissons
- Les assurances individuelles
- Les dépenses personnelles
- Les nuitées supplémentaires
- Les transferts individuels en cas d'interruption du séjour
- Tout ce qui n'est pas indiqué dans la colonne : ces tarifs comprennent



HÉBERGEMENTS

Nous avons sélectionné des prestataires qui peuvent varier en fonction du nombre de participants et de la disponibilité.

La Réunion a des caractéristiques uniques, même lorsqu'il s'agit de typologie d'hébergement, faites nous confiance pour découvrir l'authenticité et la rencontre de nos hôtes créoles.

Jour 1 : Gîte à Roche Plate

Jour 2 : Gîte à Marla

Jour 3 : Gîte à Cilaos

Jour 4 : Gîte à Cilaos

Jour 5 : Gîte à Bourg Murat

Jour 6 : Gîte du Volcan

Dans certains hébergements vous avez la possibilité de prendre un supplément « confort » afin de bénéficier d'une chambre single. Nous sommes à votre disposition pour toutes questions sur l'hébergement : contact@trailreunion.com



ENCADREMENTS

En fonction du nombre de participants, nous avons fait le choix de vous encadrer avec un, deux, voir trois accompagnateurs diplômés, pratiquants et passionnés.

Nous limitons nos groupes d'individuels à 8 participants et pour les groupes constitués nous préconisons un guide pour 12 clients.

C'est notre volonté pour vous apporter le maximum de sécurité et de connaissances.

À la Réunion le milieu montagnard est défini dès 500m d'altitude.

Les caractéristiques du terrain et du climat sont uniques au monde, vous pouvez rencontrer des forêts tropicales humides et retrouver à quelques kilomètres une savane totalement sèche en saison hivernale.

Chaque jour les sentiers subissent les aléas de la météo et il n'est pas rare de retrouver des zones avec des éboulis.

Ces conditions de pratique créent la nécessité d'être accompagné par des guides diplômés et locaux qui garantiront votre sécurité et vous partageront toutes leurs connaissances sur ce milieu.



MATÉRIEL OBLIGATOIRE

Vous aurez accès à vos bagages tous les jours sauf les nuits dans Mafate car le cirque n'est pas accessible en véhicule motorisé.

Nous vous conseillons alors la liste suivante :

- 2 Paires de chaussures rando ou trail
- Veste imperméable
- Pantalon imperméable (optionnel)
- 6 Tenues complètes de pratique
- Casquettes - Lunettes de soleil
- Crème solaire - Sac léger de 20L et un sac suiveur
- Réserve d'eau quotidien 2L / personne
- Paire de Bâtons de randonnée
- Doudoune et collant thermique
- Frontale
- Tour de cou, paire de gants
- Matériel de soin :
médicaments, strapping, taping, genouillère
- Crème anti-échauffement, huile de massage
- Sacs de étanches pour protéger vos affaires
- Nécessaire de toilette
- Serviette, maillot de bain



CONTACTEZ-NOUS

WWW.TRAILREUNION.COM

CONTACT@TRAILREUNION.COM

+262(0)6 93 86 59 59

+262(0)6 92 28 72 31



Suivez notre actualité

CONDITIONS GÉNÉRALES DE VENTE :

L'accompagnateur se réserve le droit de modifier tout ou une partie des itinéraires et hébergements pour des raisons de sécurité ou cas de force majeure indépendant de sa responsabilité.

Il se réserve également le droit de refuser le départ à tout participant dont l'équipement ne serait pas conforme à la liste décrite et d'arrêter tout participant dont le niveau, l'aptitude physique ou le comportement serait incompatible avec le bon déroulement de la randonnée sans que cela ne donne droit à un quelconque dédommagement de la part de Trail Réunion ou de l'accompagnateur.

Conditions d'annulation :

- + de 30 jours avant la date d'excursion : 50% du prix total TTC du voyage et prestation.
- de 7 jours avant la date d'excursion : 80 % du prix total TTC du voyage et prestation.
- de 2 jours avant la date d'excursion : 100 % du prix total TTC du voyage et prestation.